



Изходящ 99-11814-22-10-5718/ 09.05.2011г.

УДОСТОВЕРЕНИЕ

Службата по геодезия, картография и кадастър СОФИЯ, на основание чл. 52, ал. 5 от Закона за кадастъра и имотния регистър, чл. 63 от Наредба № 3 от 28.04.2005 г. за съдържанието, създаването и поддържането на кадастралната карта и кадастралните регистри (ДВ бр. 41/13.05.2005 г.) и във връзка с подадено Заявление с вх. № 99-11814/ 21.04.2011 г. и приложената към него документация по чл. 58, ал. 3 и 5 от горепосочената наредба, удостоверява, че: АГЕНЦИЯ „ПЪТНА ИНФРАСТРУКТУРА“, в качеството на възложител по смисъла на чл. 161, ал. 1 от Закона за устройство на територията на обекти:

НАДЗЕМНИ И ПОДЗЕМНИ СЪОРЪЖЕНИЯ И КОМУНИКАЦИИ, ПРЕМЕСТЕНИ ИЛИ НОВОИЗГРАДЕНИ ПРИ СТРОИТЕЛСТВОТО НА АВТОМАГИСТРАЛА „ЛЮЛИН“

ЕЛЕКТРОПРОВОДИ

- РЕКОНСТРУКЦИЯ НА ЕЛЕКТРОПРОВОД ВИСОКО НОПРЕЖЕНИЕ 110 KV ПРЕСИЧАНЕ ПРИ ПЪТЕН ВЪЗЕЛ „СОФИЙСКИ ОКОЛОВРЪСТЕН ПЪТ“, ОС 8 КМ 0+324
- РЕКОНСТРУКЦИЯ НА ЕЛЕКТРОПРОВОД ВИСОКО НОПРЕЖЕНИЕ 110 KV ПРЕСИЧАНЕ ПРИ КМ 4+820
- РЕКОНСТРУКЦИЯ НА ЕЛЕКТРОПРОВОД ВИСОКО НОПРЕЖЕНИЕ 110 KV ПРЕСИЧАНЕ ПРИ КМ 5+814
- РЕКОНСТРУКЦИЯ НА ЕЛЕКТРОПРОВОД ВИСОКО НОПРЕЖЕНИЕ 20 KV - ВЕЛЕКА ПРИ КМ 1+992
- РЕКОНСТРУКЦИЯ НА ЕЛЕКТРОПРОВОД ВИСОКО НОПРЕЖЕНИЕ 20 KV - ВЕЛЕКА ПРИ КМ 4+078
- РЕКОНСТРУКЦИЯ НА ЕЛЕКТРОПРОВОД ВИСОКО НОПРЕЖЕНИЕ 20 KV - ВЕЛЕКА ПРИ КМ 4+470
- РЕКОНСТРУКЦИЯ НА ЕЛЕКТРОПРОВОД ВИСОКО НОПРЕЖЕНИЕ 110 KV - ПРИ КМ 8+858 И КМ 10+260

ВОДОПРОВОДИ

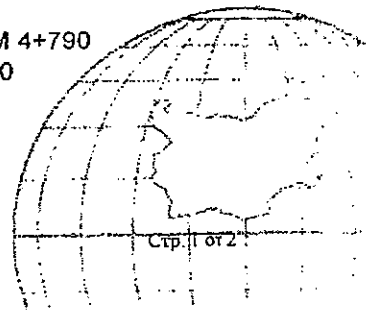
- РЕКОНСТРУКЦИЯ НА ВОДОПРОВОД НДРЕ ДИАМЕТЪР 400 ММ ПРИ КМ 5+795
- РЕКОНСТРУКЦИЯ НА СТОМАНЕН ВОДОПРОВОД 400 ММ ПРИ КМ 6+020
- РЕКОНСТРУКЦИЯ НА СТОМАНЕН ВОДОПРОВОД ДИАМЕТЪР 80 ММ ПРИ КМ 4+790
- РЕКОНСТРУКЦИЯ НА ВОДОПРОВОД СНГ ДИАМЕТЪР 250 ММ ПРИ КМ 6+860

СЛУЖБА ПО ГЕОДЕЗИЯ, КАРТОГРАФИЯ И КАДАСТЪР ГР. СОФИЯ

1618, кв. ПЛАВАНОВ, ул. МУСЛАВ №1, 02/8188365; 9557266.

sofia@cadastre.bg, БЕЛСТАТ:130362903

ВАРНО С ОРИГИНАЛА





АГЕНЦИЯ ПО ГЕОДЕЗИЯ,
КАРТОГРАФИЯ И КАДАСТЪР

София 1618, бул. Паравоен, вх. Македонска №1
Тел.: 02/818 83 83, факс: 02/955 53 33
AGCAD@CADASTRE.BG • WWW.CADASTRE.BG

Изходящ № 99-1277-14-10-315 / 26.04.2011 г.

До: АГЕНЦИЯ " ПЪТНА ИНФРАСТРУКТУРА"

Адрес: гр.София бул.Македония №3

УДОСТОВЕРЕНИЕ


Службата по геодезия, картография и кадастър - гр. ПЕРНИК, на основание чл. 52, ал. 5 от Закона за кадастър и имотния регистър, чл. 63 от Наредба № 3 от 28.04.2005 г. за съдържанието, създаването и поддържането на кадастралната карта и кадастралните регистри (ДВ бр. 41/13.05.2005 г.) и във връзка с подадено Заявление с вх. № 99-1277 / 21.04.2011 г. и приложената към него документация по чл. 58, ал. 3 и 5 от горепосочената наредба, удостоверява, че:

АГЕНЦИЯ " ПЪТНА ИНФРАСТРУКТУРА", в качеството на възложител по смисъла на чл. 161, ал. 1 от Закона за устройство на територията на обект: Надземни и подземни съоръжения и комуникации, преместени или новоизградени при строителството на автомагистрала "Люлин"

1. ТТКабели-Тип –ТуреТЗБ 19Х4Х1.2; МККБ 4х4х1.2+15х4х1.2; ТГДЖП50х2х0.5 и оптичен кабел тип 240F/SM-км 18+287
2. Реконструкция на ТТ кабели на БДЖ на км 18+160
3. Реконструкция на въздушни електропроводи 20KV – Драгичево на км 17+940
4. Реконструкция на въздушни електропроводи 20KV – Крапец-Нектар, Боснек-Друган и Перун на пътен възел Даскалово на км 18+500
5. Реконструкция на въздушни електропроводи 0.25KV на пътен възел Даскалово км 18+500
6. Нови кабели на км 18+500 на електропровод 20KV(Крапец-Нектар, Боснек-Друган и Перун) на пътен възел Даскалово
7. Реконструкция на въздушни електропроводи 220 KV «Житен – Струма» на пътен възел Драгичево на км 18+164
8. Реконструкция на въздушни електропроводи 110 KV по трасето на магистралата на км 18+052
9. Реконструкция на разпределителен газопровод към Радомир, ниско налягане, диаметър 530х4мм Pwork=0.6 Мра на км 18+250

е представил на Агенцията по геодезия, картография и кадастър необходимата документация за горепосочения обект, съгласно изискванията на чл. 52, ал. 4 от Закона за кадастър и имотния регистър, чл. 116, ал. 1 и чл. 175, ал. 5 от Закона за устройство на територията и Наредба № 3/2005 г. за съдържанието, създаването и поддържането на кадастралната карта и кадастралните регистри.


Началник на СГКК – гр. ПЕРНИК



СЛУЖБА ПО ГЕОДЕЗИЯ, КАРТОГРАФИЯ И КАДАСТЪР ГР. ПЕРНИК

2300 ПОИМЕНСКА КУТНА 28, Ул. "ТЪРГОВСКА" №46, ет.4,
076/5001637-5001638 перник@cadastre.bg, acad_bern@mail.bg,

БУЛСТАТ:130362903





АГЕНЦИЯ ПО ГЕОДЕЗИЯ,
КАРТОГРАФИЯ И КАДАСТЪР

СОНДЖ 1618, кв. ПЛАВНИЦА, ул. МУСАЛА №1
ТЕЛ: 02/818 83 83 ФАКС: 02/955 53 33
ACAD@CADASTRE.BG * WWW.CADASTRE.BG

Изходящ 99-11813-22-10-5704/ 09.05.2011г.

УДОСТОВЕРЕНИЕ

Службата по геодезия, картография и кадастър СОФИЯ, на основание чл. 52, ал. 5 от Закона за кадастърта и имотния регистър, чл. 63 от Наредба № 3 от 28.04.2005 г. за съдържанието, създаването и поддържането на кадастралната карта и кадастралните регистри (ДВ бр. 41/13.05.2005 г.) и във връзка с подадено Заявление с вх. № 99-11813 / 21.04.2011 г. и приложената към него документация по чл. 58, ал. 3 и 5 от горепосочената наредба, удостоверява, че: АГЕНЦИЯ „ПЪТНА ИНФРАСТРУКТУРА“, в качеството на възложител по смисъла на чл. 161, ал. 1 от Закона за устройство на територията на обекти:


**АМ „ЛЮЛИН“. СОФИЙСКИ ОКОЛОВРЪСТЕН ПЪТ – ПЪТЕН ВЪЗЕЛ
„ДАСКАЛОВО“ ОТ КМ 0+000 ДО КМ 19+135,21.
ЕТАП: ПЪТЕН ВЪЗЕЛ „СОФИЙСКИ ОКОЛОВРЪСТЕН ПЪТ“ ПРИ КМ 0+000
(СУХОДОЛ) , ПЪТЕН ВЪЗЕЛ „МАЛО БУЧИНО“ ПРИ КМ 4+400**

находящ се на територията на област София (Столична)

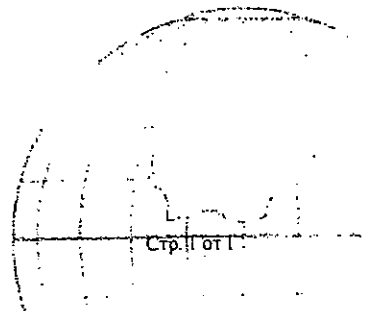
е представил на Агенцията по геодезия, картография и кадастър необходимата документация за горепосочения обект, съгласно изискванията на чл. 52, ал. 4 от Закона за кадастърта и имотния регистър, чл. 116, ал. 1 и чл. 175, ал. 5 от Закона за устройство на територията и Наредба № 3/2005 г. за съдържанието, създаването и поддържането на кадастралната карта и кадастралните регистри.

ИНЖ. СТАНИСЛАВА ДИНКОВА

Началник на Служба по геодезия, картография и кадастър София



СЛУЖБА ПО ГЕОДЕЗИЯ, КАРТОГРАФИЯ И КАДАСТЪР ГР. СОФИЯ
1618, кв. ПЛАВНИЦА, ул. "МУСАЛА" №1, 02/8188365; 9557266.
ACAD@cadastre.bg. БУЛСТАТ:130362903





Изходящ 99-11813-22-10-5705/ 09.05.2011г.

УДОСТОВЕРЕНИЕ

Службата по геодезия, картография и кадастър СОФИЯ, на основание чл. 52, ал. 5 от Закона за кадастъра и имотния регистър, чл. 63 от Наредба № 3 от 28.04.2005 г. за съдържанието, създаването и поддържането на кадастралната карта и кадастралните регистри (ДВ бр. 41/13.05.2005 г.) и във връзка с подадено Заявление с вх. № 99-11813 / 21.04.2011 г. и приложената към него документация по чл. 58, ал. 3 и 5 от горепосочената наредба, удостоверява, че: АГЕНЦИЯ „ПЪТНА ИНФРАСТРУКТУРА“, в качеството на възложител по смисъла на чл. 161, ал. 1 от Закона за устройство на територията на обекти:

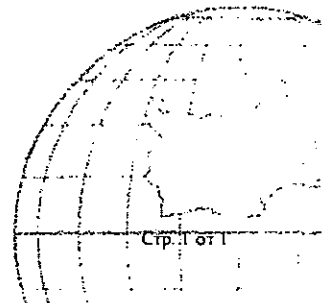
**АМ „ЛЮЛИН“. СОФИЙСКИ ОКОЛОВРЪСТЕН ПЪТ – ПЪТЕН ВЪЗЕЛ
„ДАСКАЛОВО“ ОТ КМ 0+000 ДО КМ 19+135,21.
ЕТАП: ДИРЕКТНО ТРАСЕ НА АВТОМАГИСТРАЛА „ЛЮЛИН“ ОТ КМ 0+000
ДО КМ 19+135,21 И ПЪТЕН ВЪЗЕЛ „ДАСКАЛОВО“ ПРИ КМ 18+500**

находящ се на територията на област София (Столична)

е представил на Агенцията по геодезия, картография и кадастър необходимата документация за горепосочения обект, съгласно изискванията на чл. 52, ал. 4 от Закона за кадастъра и имотния регистър, чл. 116, ал. 1 и чл. 175, ал. 5 от Закона за устройство на територията и Наредба № 3/2005 г. за съдържанието, създаването и поддържането на кадастралната карта и кадастралните регистри.

ИНЖ. СТАНИСЛАВА ДИНКОВА

Началник на Служба по геодезия, картография и кадастър София





АГЕНЦИЯ ПО ГЕОДЕЗИЯ,
КАРТОГРАФИЯ И КАДАСТЪР

СФЕРИЯ 1618, кв. ПАВЛИНОВА, ул. МИХААА №1
ТЕЛ: 02/818 83 83, ФАКС: 02/955 53 33
E-MAIL: @CADASTRE.BG * WWW.CADASTRE.BG

Изходящ № 99-1278-14-10-324 / 28.04.2011 г

До: АГЕНЦИЯ " ПЪТНА ИНФРАСТРУКТУРА"

Адрес: гр.София бул.Македония №3

УДОСТОВЕРЕНИЕ

Службата по геодезия, картография и кадастър - гр. ПЕРНИК, на основание чл. 52, ал. 5 от Закона за кадастърта и имотния регистър, чл. 63 от Наредба № 3 от 28.04.2005 г. за съдържанието, създаването и поддържането на кадастралната карта и кадастралните регистри (ДВ бр. 41/13.05.2005 г.) и във връзка с подадено Заявление с вх. № 99-1278 / 21.04.2011 г. и приложената към него документация по чл. 58, ал. 3 и 5 от горепосочената наредба, удостоверява, че:

АГЕНЦИЯ " ПЪТНА ИНФРАСТРУКТУРА", в качеството на възложител по смисъла на чл. 161, ал. 1 от Закона за устройство на територията на обект:

Автоматострала "Люлин" Софийски околоръстен път – Пътен възел "Даскалово" от км 0+000 до км 19+135.21 за територията на землище Перник

е представил на Агенцията по геодезия, картография и кадастър необходимата документация за горепосочения обект, съгласно изискванията на чл. 52, ал. 4 от Закона за кадастърта и имотния регистър, чл. 116, ал. 1 и чл. 175, ал. 5 от Закона за устройство на територията и Наредба № 3/2005 г. за съдържанието, създаването и поддържането на кадастралната карта и кадастралните регистри.

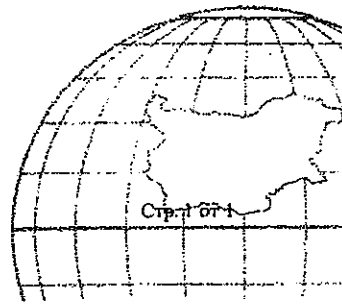
Началник на СГКК – гр. ПЕРНИК



СЛУЖБА ПО ГЕОДЕЗИЯ, КАРТОГРАФИЯ И КАДАСТЪР ГР. ПЕРНИК

2300, ПОШЕНСКА КУТИЯ 28, Ул. "ТЪРГОВСКА" №46, ет.4,
0767600163; 600163, pernik@cadastre.bg, acad_pern@mail.bg,
ИДЕНТИФИКАЦИОНЕН КОД СТАТ: 130362903

ВАРНО СОРИТИВА



Стр. 1 от 1



МИНИСТЕРСТВО НА ЗЕМЕДЕЛИЕТО И ХРАНИТЕ

ОБЛАСТНА ДИРЕКЦИЯ "ЗЕМЕДЕЛИЕ" - ПЕРНИК

2300 Перник Сивковски дом от VIII, тел 076 603 181 факс 076 603 229
Е-мил адрес: zkd@pernik.bg

24.04.11

УДОСТОВЕРЕНИЕ

Областна дирекция „Земеделие“ – Перник издава настоящата на Агенция „Пътна инфраструктура“ в уверение на това, че в Общинска служба по земеделие гр. Перник са внесени необходимите документи по чл. 52, ал. 4 и ал. 5 от Закона за кадастъра и имотния регистър относно процедура по нанасяне на трасето на АМ „Люлин“.



СГ/ГДАР

